

A scenic mountain road with a runner and a large 'SUPERACE' logo overlay. The road is paved and curves through a mountainous landscape. A runner in a white shirt and red shorts is visible on the road. The background features steep, rocky mountains with sparse vegetation and a power line tower. The sky is blue with some clouds.

SUPERACE

 **KEVINLIN®**

賽事創辦人 林義傑 Kevin Lin

台灣超級馬拉松運動員，一位極地冒險運動家，曾加入美國好萊塢出資拍攝之撒哈拉紀錄片的體育選手。

2002年「撒哈拉沙漠七天六夜橫越賽」第12名(亞洲選手歷年最高名次)

2003年「中國大戈壁七天六夜超級馬拉松賽」第3名

2004年「智利阿他加馬寒漠超級馬拉松賽」冠軍

2004年「亞馬遜叢林七天六夜超級馬拉松賽」第2名

2005年「埃及撒哈拉超級馬拉松賽」第2名

2006年「南極冰原超級馬拉松賽」第3名

2006年 4 Deserts Champion (Men) 2006

2007年「橫越撒哈拉沙漠」完成人類首度橫越之創舉，並參與由美國好萊塢影星Matt Damon監製的紀錄片「Running The Sahara」之拍攝

2008年「磁北極冒險挑戰賽」第三名

2011年「擁抱絲路」計畫，自土耳其伊斯坦堡出發，抵達中國西安

2012年 創立義傑事業股份有限公司，KEVINLIN CO., LTD.

2012年 創立SUPERACE 3天2夜超級馬拉松賽事，陸續包含台灣、內蒙、吳哥窟等站點

2013年 自中國大陸與蒙古邊界貝爾湖出發，橫渡戈壁沙漠，抵達中國嘉峪關

2014年 中國實境節目「超級演說家」第二季亞軍

2015年 中國大陸地區「知行探索」公司，雲南騰衝國際半程馬拉松顧問及執行團隊

2015年 中國大陸地區「知行探索」公司，雲南騰衝國際超級越野馬拉松顧問及執行團隊

2016年 正式成立SUPERACE運動服飾品牌



SUPERACE 超級馬拉松三日賽

SUPERACE 是極地超馬好手林義傑參加極地超級馬拉松多年的經歷而產生的概念。在三天兩夜總計長達一百多公里的賽事中，選手在旅途中體驗自行攜帶食物、飲水、面對速度與體力的抉擇，對抗野外地形、生物、天氣、體力消耗的同時，也沐浴在當地文化風俗。

舉辦至今已經邁入第六屆，除了每年固定在台灣墾丁與內蒙古舉辦，2016 更開始遠赴東南亞，新增吳哥窟，寮國，新疆等新站點，每年都吸引歐美、韓國、馬來西亞、大陸地區等選手前來，除了自我挑戰外，更能透過雙腳親自認識這塊美麗寶島，期盼更多運動朋友一起創造自己的故事。





跑過歷史古道
並翻越中央山脈



內蒙古的沙漠



吳哥窟叢林

INNER MONGOLIA 111KM

2014 - 2018 內蒙站





ANGKOR 111KM

2016 吳哥窟站





119KM 3366 D+
3-DAY RACE/ELITE/CHALLENGE
SUPERACE
18-20 JANUARY 2019

ULTRA MARATHON
超級馬拉松三日賽

TAIWAN
BEYOND THE LIMIT



www.superace-sport.com



2019 台灣站活動說明



組別	活動日期	距離	報名費	活動說明
三日菁英組	2019年1月18日 - 1月20日 (五、六、日)	三天共119公里，總爬升3366公尺	12000台幣	自行背負食物、行李、水等比賽必需品。
三日菁英 團體組	2019年1月18日 - 1月20日 (五、六、日)	三天共119公里，總爬升3366公尺	36000台幣	自行背負食物、行李、水等比賽必需品，限定三人為一組，不限男女。

組別	活動日期	距離	報名費	活動說明
三日挑戰組	2019年1月18日 - 1月20日 (五、六、日)	三天共119公里，總爬升3366公尺	15000台幣	賽程中選手只需背負“單日所需強制裝備”，其他強制裝備將由大會載送至營地。
單日組	2019年1月20日(日)	一天共24公里，總爬升227公尺	3500台幣	賽程中選手只需背負“單日所需強制裝備”。

DAY 1 : SUPERACE 台灣站 55公里

力里國小【起點】→浸水營古道→台東加羅板→下南田村【營地】



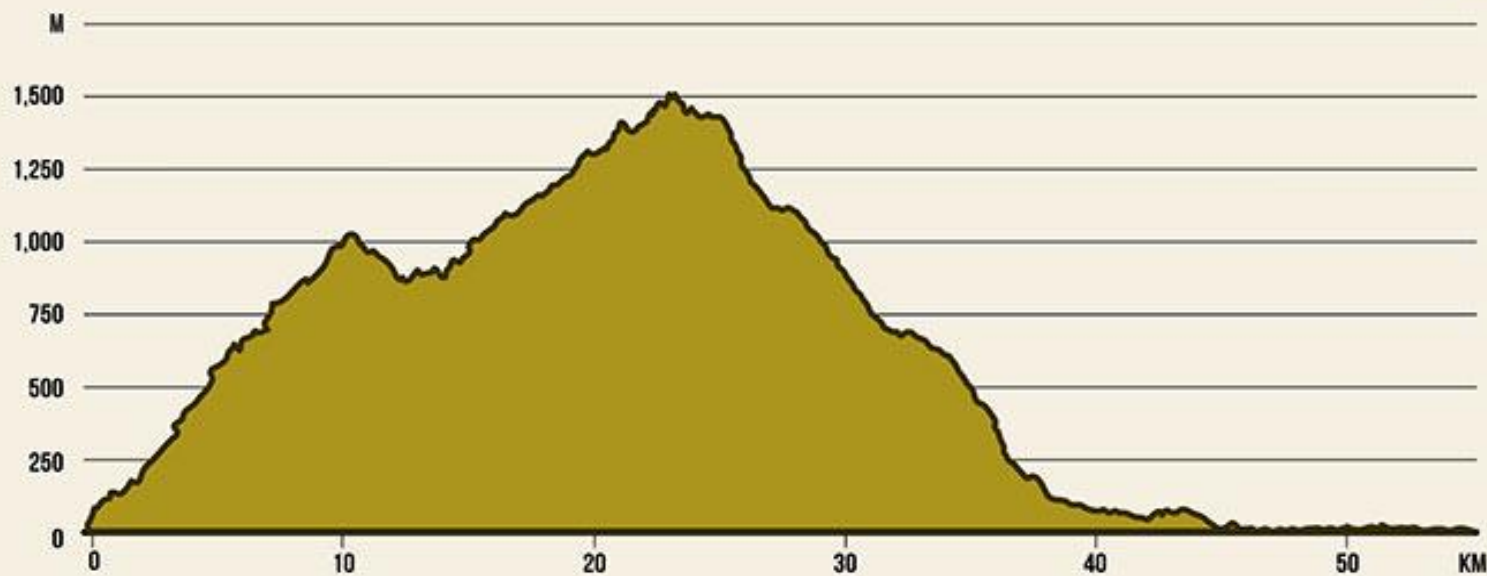
Distance
55KM

COT
12HOUR

Ascent
2443M

Descent
2518M

DAY 1



DAY 2 : SUPERACE 台灣站 40公里

下南田村【起點】→阿朗壹古道→旭海草原→省道26線→滿州鄉→小墾丁渡假村【營地】



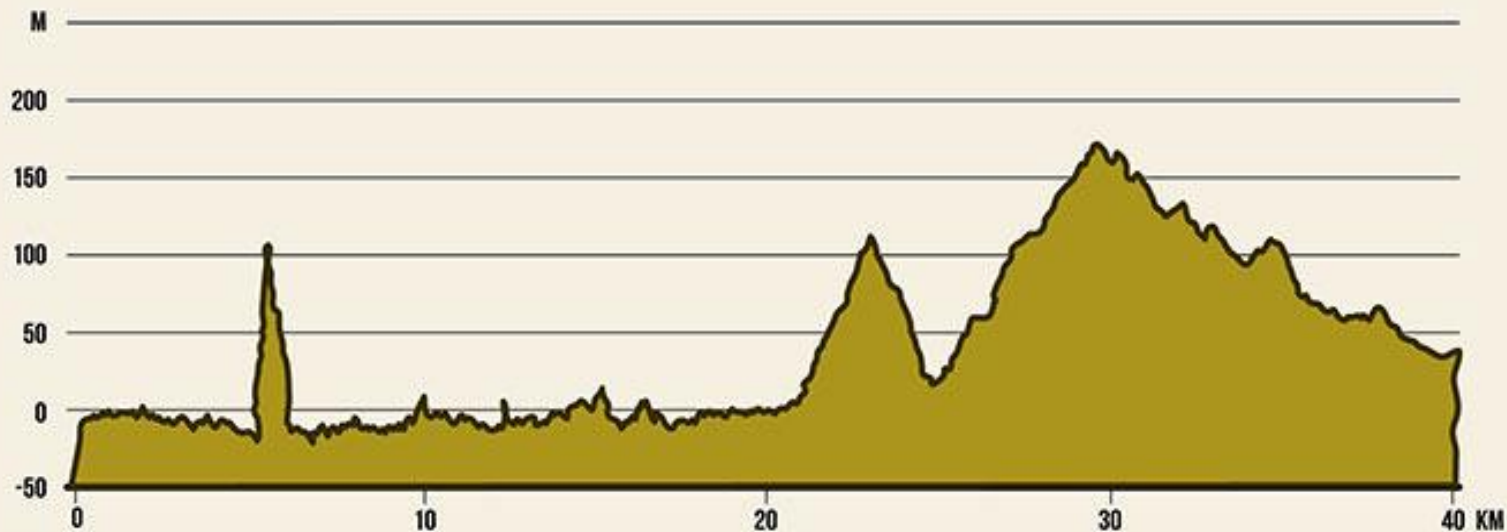
Distance
40KM

COT
14HOUR

Ascent
696M

Descent
646M

DAY2



DAY 3 : SUPERACE 台灣站 24公里

小墾丁渡假村【起點】→風吹沙→水蛙窟→籠仔埔草原→屏鵝公路→船帆石
→墾丁市區→墾丁青年活動中心



Distance

24KM

COT

5HOUR

Ascent

227M

Descent

262M


DAY3



期待在SUPERACE台灣站與你相見！！！！



SUPERACE 官方網站



更多關於SUPERACE台灣站資訊



2019 September 敦煌站 coming soon
12 月中開放報名

